

Extrait du registre des droits

Canalisation(s) d'eau ID 001-1999/010743

Données générales:

| | |
|-------------|------------------------------|
| Droit ID | Servitude ID 001-1999/010743 |
| Description | Canalisation(s) d'eau |

Observation

Fonds servants

B-F Ormont-Dessous/1599
B-F Ormont-Dessous/1666
B-F Ormont-Dessous/1667
B-F Ormont-Dessous/1682
B-F Ormont-Dessous/1683
B-F Ormont-Dessous/1730
B-F Ormont-Dessous/3097
B-F Ormont-Dessous/3103
B-F Ormont-Dessous/3139
B-F Ormont-Dessous/3209
B-F Ormont-Dessous/3218
B-F Ormont-Dessous/3219
B-F Ormont-Dessous/3221
B-F Ormont-Dessous/3248
B-F Ormont-Dessous/3308
B-F Ormont-Dessous/3492
B-F Ormont-Dessous/4097
B-F Ormont-Dessous/4113

dominants ou bénéficiaires

B-F Ormont-Dessous/1668
B-F Ormont-Dessous/1668
B-F Ormont-Dessous/1668
B-F Ormont-Dessous/1668
B-F Ormont-Dessous/1668
B-F Ormont-Dessous/1668
B-F Ormont-Dessous/1668
B-F Ormont-Dessous/1668
B-F Ormont-Dessous/1668
B-F Ormont-Dessous/1668
B-F Ormont-Dessous/1668
B-F Ormont-Dessous/1668
B-F Ormont-Dessous/1668
B-F Ormont-Dessous/1668
B-F Ormont-Dessous/1668
B-F Ormont-Dessous/1668
B-F Ormont-Dessous/1668
B-F Ormont-Dessous/1668

Fonds dominants indéterminés (DI) et dominants servants indéterminés (CD)

Aucun

Exercice:

Cette servitude comprend les droits accessoires, pour l'entretien et la surveillance de la canalisation.
Assiette selon traitillé bleu des plans annexés à l'onglet II.

Affaires en suspens:

Affaires du journal jusqu'au 30 août 2023: Aucune

1800 Vevey, le 04 septembre 2023

Registre Foncier
Est vaudois

Date d'inscription: 31.01.1949

N° de pièce: 233190

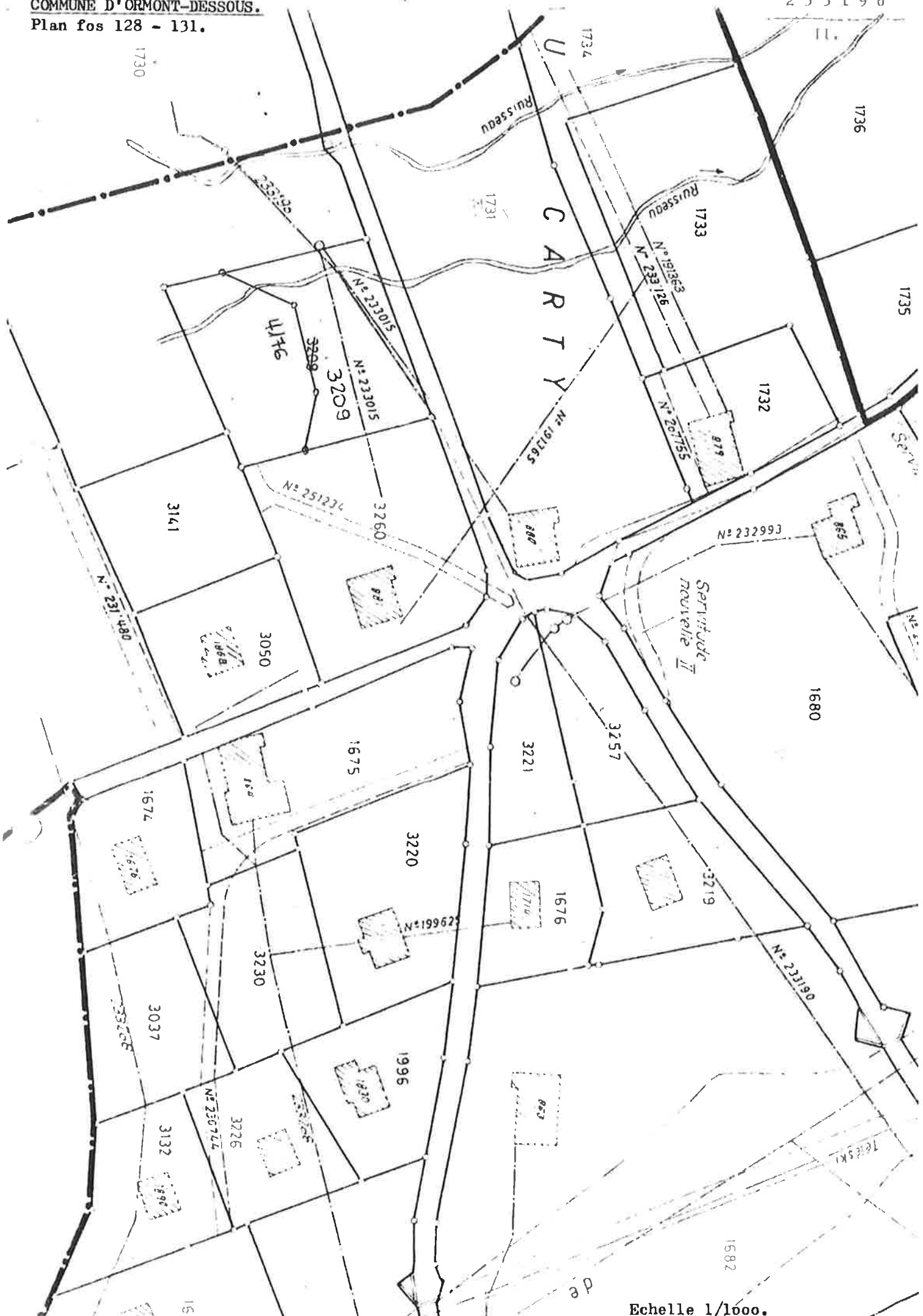
Extrait du registre des droits

Canalisation(s) d'eau ID 001-1999/010743

Le Conservateur du registre foncier

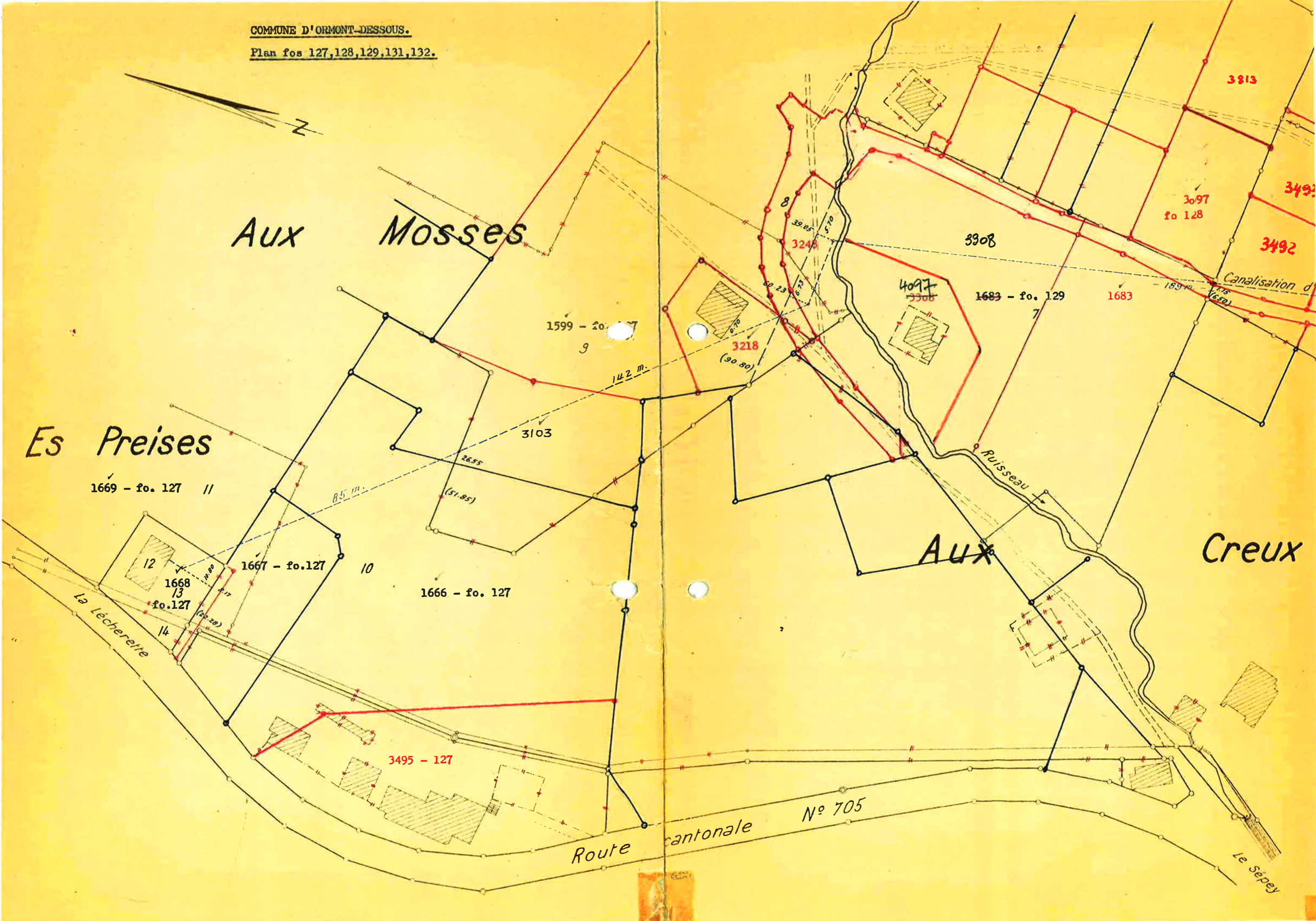


Emolt Fr. 20^{.-}



COMMUNE D'ORMONT-DESSOUS.

Plan fos 127,128,129,131,132.



Aux Mosses

Es Preises

Aux

Creux

1669 - fo. 127 //

1667 - fo. 127 10

1666 - fo. 127

1683 - fo. 129 7

1683

1599 - fo. 9

3103

3218 (30.80)

3308

3813

3492

3492

3097 fo 128

85 m.

142 m.

2655 (51.85)

Route cantonale No 705

Puisseau

Le Sépey

Canalisation d'

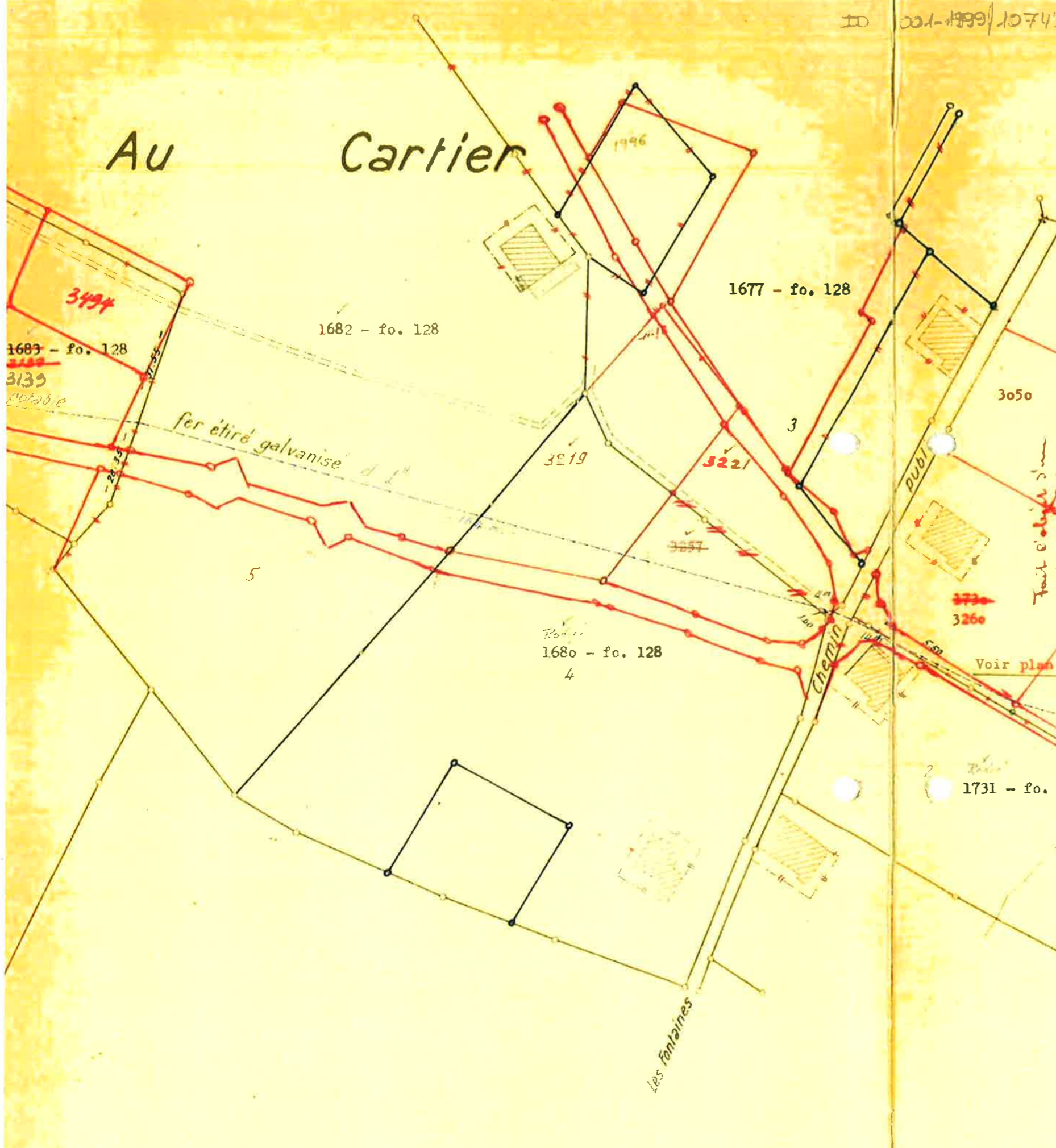
La Lécherette

12
13
14
fo. 127

3495 - 127

4097
3308

ID 001-1999/10743



| N° ad hoc | Cadastré articles | PLAN | | Nombres de Subdi vision | SURFACES | | Natures | Propriétaires et Observations |
|--|-------------------|--------|---------|-------------------------|----------|------|-------------|--|
| | | Folios | Números | | Ares | Cent | | |
| <i>Designations des Fonds servants :</i> | | | | | | | | |
| 1 | 75 75 | 131 | 1 | | 144 | 09 | Pré | Ogney Paul-Aloys fils de Jules-Davi |
| 2 | 83 24 | 132 | 23 | | 233 | 91 | Pré | Ogney Alfred-Henri fils de Jules-Davi |
| 3 | du 46 94 | 128 | du 14 | | 257 | 80 | Pré | Tille Mivier-Constant fils de Franço |
| 4 | du 46 94 | 128 | du 14 | | 196 | 70 | Pré | Ginier Berthe-Alice -Oliver |
| 5 | 23 19 | 128 | 16 | | 99 | 18 | Pré | Fille de François-Emile Burllet fr ^{me} Fernand -Vincent. |
| 6 | 68 81 | 128 | 15 | | 42 | 57 | Pré | Schäfer Maria -Elise fille d'Alexe |
| 7 | 68 82 | 129 | 1 | | 87 | 30 | Pré | dre Conus fr ^{me} de Charles-Gottlieb |
| 8 | du 16 87 | 127 | du 18 | | 136 | 08 | Pré | Durgniat Léonie -Louise fille de |
| 9 | 25 72 | 127 | 12 | | 120 | 51 | Pré | Marc-Vincent Dupertuis femme |
| 10 | du 16 34 | 127 | du 8 | | 160 | 00 | Pré | Jules -Vincent |
| 11 | du 15 86 | 127 | du 7 | | 56 | 13 | Pré | Turrian David fils de Louis-David |
| <i>Fonds dominants :</i> | | | | | | | | |
| 12 | du 15 86 | 127 | du 7 | | 1 | 34 | Logement et | Vaud l'Etat |
| 13 | du 15 86 | 127 | du 7 | | 6 | 18 | Pré garage | |
| 14 | du 85 86 | 104 | - | | 1 | 47 | Pré | |

Droits à inscrire :

I Droit à une source, comportant ceux de feuilles et captages nécessaires à la conservation de l'eau jaillissant sur le fonds servant.
 Servitude permanente personnelle en faveur de l'Etat de Vaud.
 Fonds servant : N° 1 ad' hoc.
 Cette servitude sera érigée en droit distinct et permanent et immatriculé au chapitre de Vaud l'Etat.

II Passage de canalisation d'eau potable et droits accessoires, dont le tracé est fixé sur le présent plan.
 Fonds servants : N° 1 à 11 du présent plan. Fonds dominants : N° 12, 13 et 14.

Fait et clos
 acte notarié

